

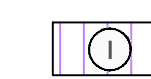








TUMAČ PLANSKOG ZNAKOVLJA

-  GRANICA OBUHVATA UPU-A
-  GRANICA GRAĐEVNE ČESTICE

NAMJENA POVRŠINA

-  GOSPODARSKA NAMJENA - PROIZVODNA
-  POVRŠINE INFRASTRUKTURNIH SUSTAVA
-  POVRŠINE INFRASTRUKTURNIH SUSTAVA - TRAFOSTANICA
-  POVRŠINE INFRASTRUKTURNIH SUSTAVA - TRAFOSTANICA - planirana
-  OS CESTE
-  RUBNJAK CESTE



URBANISTIČKI PLAN UREĐENJA  
PROIZVODNA ZONA DUGA MEĐA



KONAČAN PRIJEDLOG

1. KORIŠTENJE I NAMJENA POVRŠINA

Županija:	VIROVITIČKO-PODRAVSKA	
Općina:	ZDENCI	
Naziv prostornog plana:	URBANISTIČKI PLAN UREĐENJA PROIZVODNA ZONA DUGA MEĐA	
Naziv kartografskog prikaza:	KORIŠTENJE I NAMJENA POVRŠINA	
Broj kartografskog prikaza:	1.	Mjerilo kartografskog prikaza: 1: 2 000
Odluka o izradi Urbanističkog plana uređenja "Proizvodna zona Duga Međa" (službeno glasilo): SLUŽBENI GLASNIK Općine Zdenči broj 05/19	Odluka predstavničkog tijela o donošenju plana (službeno glasilo): SLUŽBENI GLASNIK Općine Zdenči broj xx/20	
Javna rasprava (datum objave): 21.05.2020. god. (Glas Slavonije)	Javni uvid održan: od 29.05.2020. god. do 29.06.2020. god.	
Pečat tijela odgovornog za provođenje javne rasprave:	Odgovorna osoba za provođenje javne rasprave:  TOMISLAV DURMIĆ (ime, prezime i potpis)	
Pravna osoba/tijelo koje je izradilo plan:	VTC-PROJEKT d.o.o. VIROVITICA	
Pečat pravne osobe/tijela koje je izradilo plan:	Odgovorna osoba:  ŽELJKO LOVREKOVIĆ, dipl.inž.grad. (ime, prezime i potpis)	
Odgovorni voditelj:	DAMIR KOVAČEVIĆ, dipl.inž.arh. (ime, prezime i potpis)	
Stručni tim u izradi plana: 1. DAMIR KOVAČEVIĆ, dipl.inž.arh. 2. ĐURĐICA MARBAH-BARTONIČEK, dipl.inž.arh.	3. ŽELJKO LOVREKOVIĆ, dipl.inž.grad. 4. BRANIMIR BUKVIĆ, dipl.inž.grad.	
Pečat predstavničkog tijela:	Predsjednica predstavničkog tijela:  MARIJA DEDAJ (ime, prezime i potpis)	
Istovjetnost ovog prostornog plana s izvornikom ovjerava: (ime, prezime i potpis)	Pečat nadležnog tijela:	