




TUMAČ PLANSKOG ZNAKOVLJA

[OB-1-1] Obuhvat prostornog plana











[OB-1-1-3001] Obuhvat prostornog plana




[IS-4-1] Vodoopskrba i drugo korištenje voda

 [IS-4-1-2001] Vodoopskrbni cjevovod područnog (regionalnog) značaja s pripadajućim građevinama i uređajima	 [IS-4-1-3001] Vodoopskrbni cjevovod s pripadajućim građevinama i uređajima	 [IS-4-1-3002] Vodoopskrbni cjevovod s pripadajućim građevinama i uređajima - planirano
--	--	--

[IS-4-2] Otpadne i oborinske vode

 [IS-4-2-3001] Cjevovod za javnu odvodnju s pripadajućim građevinama i uređajima	 [IS-4-2-3104] (Op) Uređaj za pročišćavanje otpadnih voda - planirano	 [IS-4-2-3107] (Oi) Ispust u prijemnik
 [IS-4-2-3002] Cjevovod za javnu odvodnju s pripadajućim građevinama i uređajima - planirano	 [IS-4-2-3105] (Oc) Crpna stanica	 [IS-4-2-3108] (Oi) Ispust u prijemnik - planirano
 [IS-4-2-3103] (Op) Uređaj za pročišćavanje otpadnih voda	 [IS-4-2-3106] (Oc) Crpna stanica - planirano	

[IS-4-3] Uređenje vodotoka i voda

 [IS-4-3-1201] Regulacijska i zaštitna vodna građevina državnog značaja s pripadajućim građevinama i uređajima	 [IS-4-3-2201] Regulacijska i zaštitna vodna građevina područnog (regionalnog) značaja s pripadajućim građevinama i uređajima	 [IS-4-3-3201] Regulacijska i zaštitna vodna građevina s pripadajućim građevinama i uređajima
--	---	---

[IS-4-4] Melioracijska odvodnja



[IS-4-4-3001] Melioracijska odvodnja s pripadajućim građevinama i uređajima

Naziv prostornog plana:

Prostorni plan uređenja Općine Zdenci

Naziv kartografskog prikaza prostornog plana:

2.4. Vodnogospodarski sustav

Mjerilo prikaza:

1:25000

Vrsta postupka:

Postupak izrade i donošenja izmjene i dopune prostornog plana

Faza izrade plana:

Prijedlog prostornog plana za javnu raspravu

Oznaka revizije plana:

Odluka o izradi prostornog plana:

Odluka o izradi izmjene i dopune Prostornog plana uređenja Općine Zdenci (Službeni glasnik Općine Zdenci broj 9C/2024)

Javna rasprava:

Javna rasprava provodi se od 27.03.2026. do zaključno s danom 07.04.2026.

Javni uvid:

od 27.03.2026. godine do 07.04.2026. godine, na lokaciji: Općina Zdenci, Školska 1, 33513 Zdenci, 08,00 - 14,00

Javno izlaganje:

dana 01.04.2026. godine, na lokaciji: Dom Kulture Zdenci, Hrvatskih branitelja 4, 33513 Zdenci, 10,00

Nositelj izrade prostornog plana:

Virovitičko-podravska županija, Općina Zdenci
Jedinstveni upravni odjel

Odgovorna osoba nositelja izrade:

PROČELNIK
Željko Vremić dipl.oec.

Tijelo koje donosi prostorni plan:

Virovitičko-podravska županija, Općina Zdenci
Općinsko vijeće

Predsjednik tijela koje donosi prostorni plan:

PREDSJEDNIK OPĆINSKOG VIJEĆA
Jurica Kiris struč.spec.oec.

Stručni izrađivač prostornog plana:

VTC-PROJEKT d.o.o.
Virovitica, Ulica Antuna Mihanovića 9
OIB: 65725533122

Odgovorna osoba stručnog izrađivača:

DIREKTOR
Željko Lovreković dipl.ing.građ.

Odgovorni voditelj izrade:

Damir Kovačević dipl.ing.arh.

Stručni tim:

Naziv prostornog plana:

Prostorni plan uređenja Općine Zdenci

Naziv kartografskog prikaza prostornog plana:

2.4. Vodnogospodarski sustav

Mjerilo prikaza:

1:25000

Vrsta postupka:

Postupak izrade i donošenja izmjene i dopune prostornog plana

Faza izrade plana:

Prijedlog prostornog plana za javnu raspravu

Oznaka revizije plana:

Prostor za digitalni potpis

Odgovorna osoba nositelja izrade:

PROČELNIK

Željko Vremić dipl.oec.

Odgovorna osoba stručnog izrađivača:

DIREKTOR

Željko Lovreković dipl.ing.građ.

Odgovorni voditelj izrade:

Damir Kovačević dipl.ing.arh.